

OBEC SUČANY

Obecný úrad, Nám. SNP 31, 038 52 Sučany

č.j.: OcUSu 0021/05508/2024- Pi

Sučany, 07.06.2024

(k č.j.: 5732/208/2023-Pi)

Vybavuje: Mgr. Piecková
0918 514 824

O Z N Á M E N I E

o začatí územného konania a pozvánka na ústne pojednávanie spojené s miestnym zisťovaním

Navrhovateľ **Mesto Turany, Osloboditeľov 83/91, 038 53 Turany, IČO: 00316962** podal dňa 20.04.2023 na Obec Sučany žiadosť o vydanie rozhodnutia o umiestnení stavby „**Turany – ul. Černík - rozšírenie verejného vodovodu a verejnej kanalizácie**“ – **líniová stavba** - na pozemkoch vedených v katastrálnom území Turany. Uvedeným dňom podania žiadosti bolo začaté konanie o umiestnení stavby.

Obec Sučany, ako určený stavebný úrad podľa § 119 ods.3 zákona č. 50/1976 Zb. o územnom plánovaní a stavebnom poriadku (stavebný zákon) v znení neskorších predpisov podľa § 36 ods. 4 stavebného zákona oznamuje účastníkom konania a dotknutým orgánom začatie konania o umiestnení stavby, a na prerokovanie žiadosti nariaďuje ústne pojednávanie spojené s miestnym zisťovaním, ktoré sa uskutoční

dňa 04.07.2024 o 13.00 hod.

so stretnutím pozvaných na Mestskom úrade Turany.

Do podkladov možno nahliadnuť na Spoločnom obecnom úrade so sídlom v obci Sučany, pracovisko Martin, Námestie S.H. Vajanského 1, 036 01 Martin / 5.posch., č. dverí 506 / v stránkový deň streda – v čase 8.00-11.30, 13.00-15.00, a pri ústnom pojednávaní.

Účastníci konania a dotknuté orgány môžu svoje prípadné námietky a pripomienky uplatniť najneskôr pri ústnom pojednávaní. Na námietky podané po tomto termíne sa nebude prihliadať. Ak sa nechá niektorý z účastníkov konania zastupovať, predloží jeho zástupca písomné splnomocnenie.

Martin Rybár
starosta obce

Doručí sa verejnou vyhláškou (v súlade s § 36 ods.4 stavebného zákona - líniová stavba, zvlášť rozsiahla stavba, stavba s veľkým počtom účastníkov konania, neznámi účastníci konania). Zverejnenie verejnej vyhlášky musí byť uskutočnené v zmysle § 3 ods. 5 a § 26 ods.2 zákona č. 71/1967 Zb. o správnom konaní (správny poriadok) po dobu 15 dní. Posledný deň tejto lehoty je dňom doručenia.

Príloha : koordinačná situácia navrhovanej stavby v mierke 1:200 - zodpovedný projektant
Ing. Beňo, s dátumom vypracovania 08/2020.

Obec Sučany – úradná tabuľa, web sídlo obce a centrálna el. tabuľa - zverejnenie po
dobu 15 dní :

Vyvesené dňa :
Podpis a pečiatka starostu obce

Zvesené dňa :
Podpis a pečiatka starostu obce

Mesto Turany – úradná tabuľa, web sídlo obce a centrálna el. tabuľa - zverejnenie po
dobu 15 dní :

Vyvesené dňa :
Podpis a pečiatka starostu obce

Zvesené dňa :
Podpis a pečiatka starostu obce

Oznámenie sa doručí :

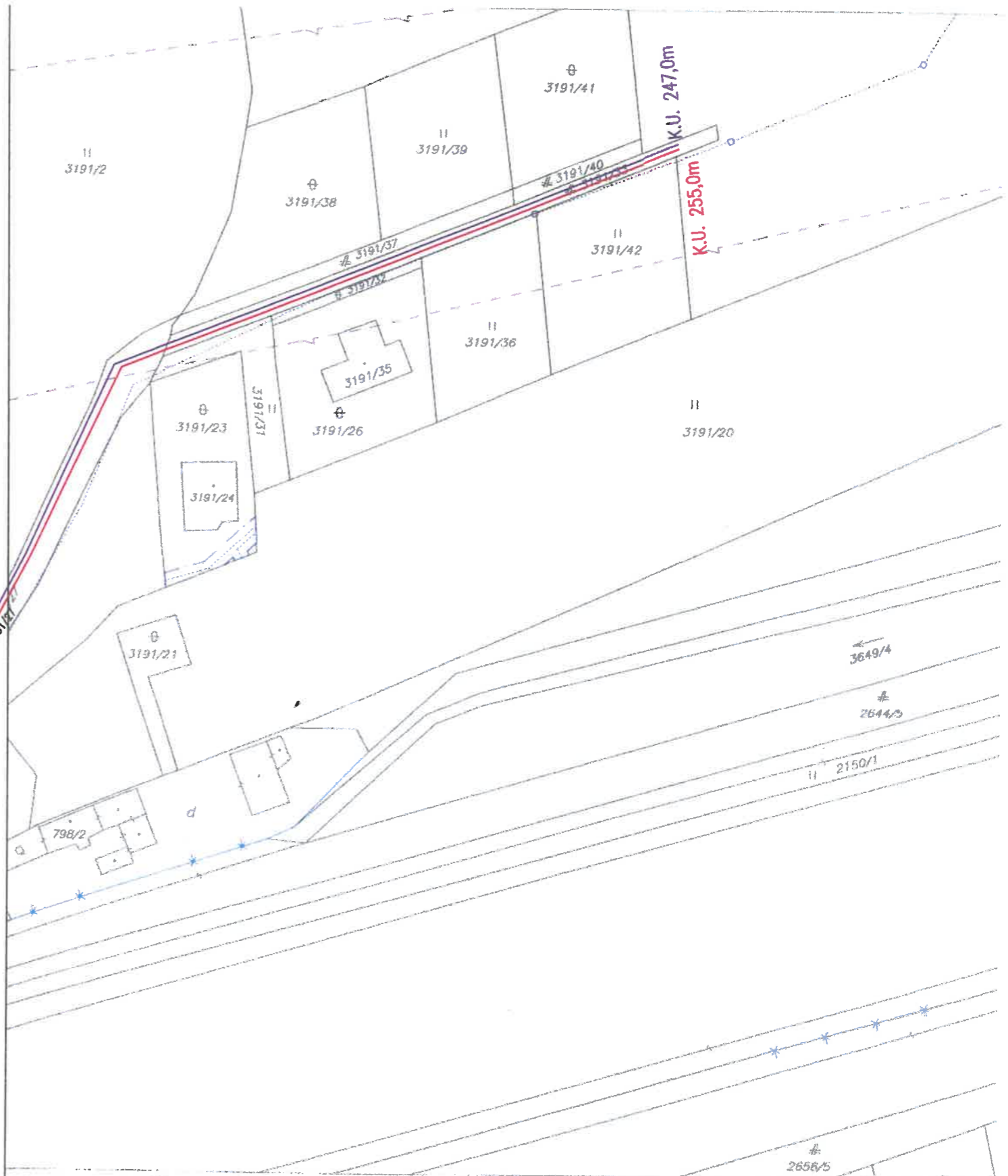
1. Mesto Turany, Osloboditeľov 83/91, 038 53 Turany - starosta obce/- navrhovateľ/
2. SVS-projekcia, s.r.o., ČOV Vrútky, Dielenská Kružná 1307, 038 61 Vrútky/- projektant/
3. Ostatní účastníci konania – právnické osoby a fyzické osoby, ktorých vlastnícke alebo iné práva k pozemkom alebo stavbám, ako aj k susedným pozemkom a stavbám vrátane bytov môžu byť rozhodnutím priamo dotknuté

Dotknuté orgány jednotlivito:

4. Okresný úrad Martin- OSŽP, Nám. S.H. Vajanského č.1, 036 01 Martin
5. SPF, Búdková 36, 817 15 Bratislava
6. ORHaZZ v Martine, V. Žingora 30, 036 01 Martin
7. Ministerstvo obrany SR - agentúra správy majetku, Detašované pracovisko STRED, ulica ČSA 7, 974 01 Banská Bystrica
8. SPP-Distribúcia, a.s., Mlynské Nivy 44/b, 825 11 Bratislava
9. Stredoslovenská distribučná, a.s., Pri Rajčianke 2927/8, 010 47 Žilina

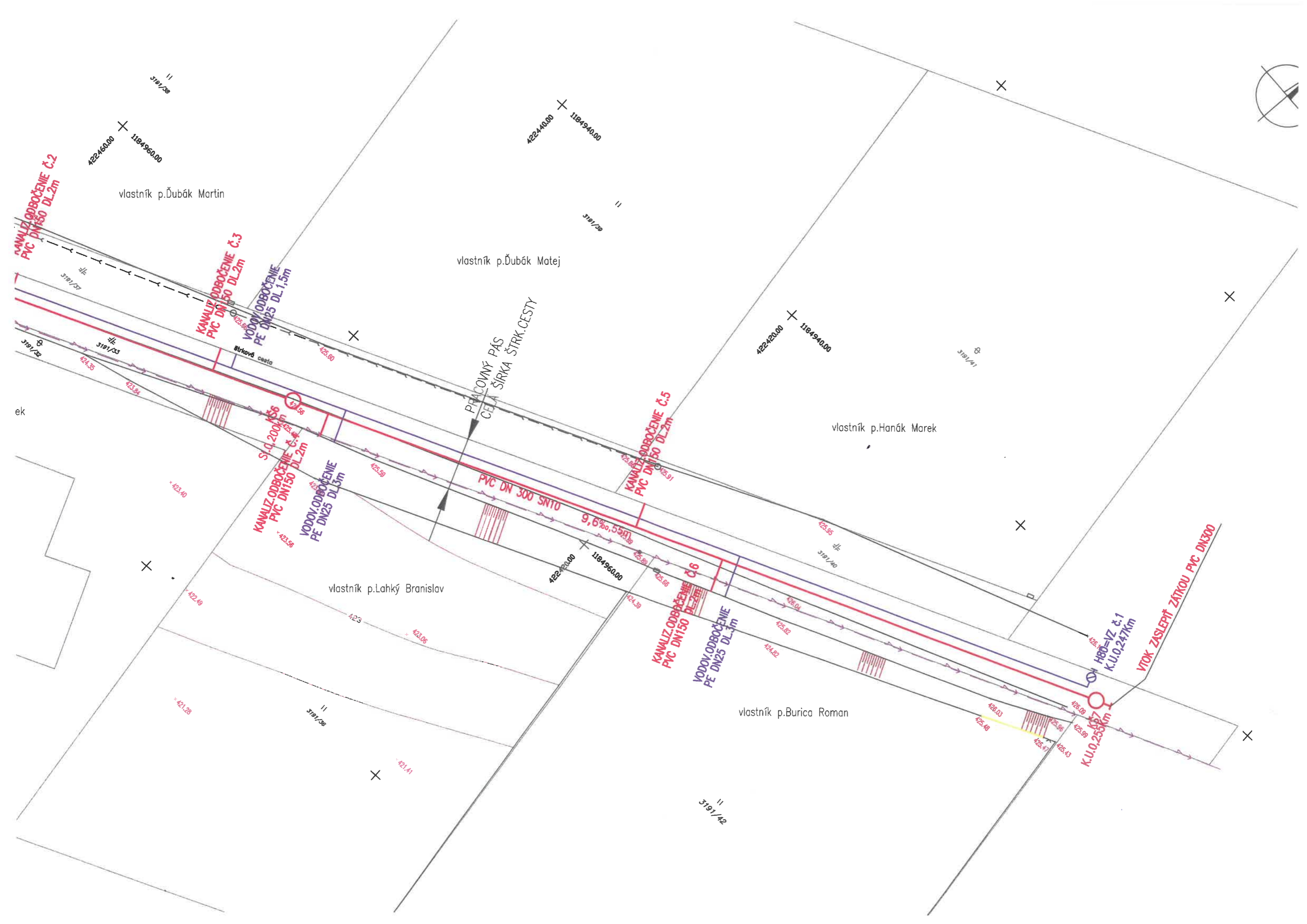
10. Turčianska vodárenská spoločnosť a.s., Kuzmányho 25, 036 80 Martin,
11. SVP š.p., odštepny závod Piešťany, Nábřežie I. Krasku č.3/834, 921 80 Piešťany
12. Slovak Telekom a.s., Bajkalská 28, 817 62 Bratislava
13. Krajský pamiatkový úrad Žilina, Mariánske nám. 19, 010 01 Žilina
14. Orange Slovensko, Metodova 8, 821 08 Bratislava
15. SEPS, a.s., Mlynské nivy 59/A, 824 84 Bratislava 26
16. Slovenská správa ciest, Dúbravská cesta 1152/3, 841 04 Bratislava
17. Lesy SR, š.p., Námestie SNP 8, 975 66 Banská Bystrica

- spis - 2x



Spoplatnené v zmysle zákona
 NR SR č. 150/1998 Z. z.
 o správnych poplatkoch 8€

Okresný úrad Okresný úrad Martin, katastrálny odbor katastrálny odbor	Okres Martin	Obec TURANY	Kat. územie TURANY
	Číslo zákazky K1- 10442020	Vektorová mapa	Mierka 1 : 1000
KÓPIA KATASTRÁLNEJ MAPY na parcelu: 3191/42			
Vyhatal Dňa 09.07.2020	Meno Krškóvá Viera	  Pečiatka a podpis	



KANALIZ. ODBOČENIE Č.2
PVC DN150 DL2m

KANALIZ. ODBOČENIE Č.3
PVC DN150 DL2m

VODOV. ODBOČENIE
PE DN25 DL 1,5m

KANALIZ. ODBOČENIE Č.4
PVC DN150 DL2m

VODOV. ODBOČENIE
PE DN25 DL 1,5m

KANALIZ. ODBOČENIE Č.5
PVC DN150 DL2m

KANALIZ. ODBOČENIE Č.6
PVC DN150 DL2m

VODOV. ODBOČENIE
PE DN25 DL 1,5m

H80=VZ č.1
K.U.O. 247Km

VTOK ZASLEPIŤ ZATKOU PVC DN300

PRACOVNÝ PÁS
CELA ŠÍRKA ŠTRK. CESTY

štrkové cestie

vlastník p. Ďubák Martin

vlastník p. Ďubák Matej

vlastník p. Hanák Marek













vlastník p. Lahný Branislav

vlastník p. Burica Roman

ek

×

LEGENDA:

-  NAVRHOVANÉ ROZŠÍRENIE VODOVODU
-  NAVRHOVANÉ ROZŠÍRENIE KANALIZÁCIE
-  JESTVUJÚCI VODOVOD PVD DN100
-  JESTVUJÚCA KANALIZÁCIA PVC DN300
-  JESTVUJÚCI PLYNOVOD
-  JESTVUJÚCA VODOVODNÁ PRÍPOJKA-SÚKR.VLASTNÍK
-  JESTVUJÚCA KANALIZAČNÁ PRÍPOJKA-SÚKR.VLASTNÍK
-  KÁBEL SSD -VZDUŠNÉ VEDENIE
-  KÁBEL TELEKOM
-  KÁBEL TELEKOM,OPTICKÝ-INTERNETOVÝ
-  PRACOVNÝ PÁS
-  CELÁ ŠÍRKA ŠTRK.CESTY

ZOZNAM SÚRADNÍC ROZŠÍRENIA VODOVODU

BOD	X	Y
Z.U.	1185100.456	422561.294
VB1	1185093.513	422550.742
VB2	1184988.303	422497.621
H=K.U.	1184944.764	422389.772


ZOZNAM SÚRADNÍC ROZŠÍRENIA KANALIZÁCIE

BOD	X	Y
KŠ1-Z.U.	1185105.28	422567.233
KŠ2	1185094.038	422550.193
KŠ3	1185052.222	422528.805
KŠ4	1185033.973	422519.466
KŠ5	1184988.733	422497.081
KŠ6	1184965.743	422440.134
KŠ7-K.U.	1184945.009	422388.776

POZNÁMKA:

- PRED ZAČATÍM ZEMNÝCH PRÁČ JE POTREBNÉ VYTÝČIŤ VŠETKY PODZEMNÉ VEDENIA!!!
ZAISTÍ INVESTOR STAVBY
- OVERIŤ SONDOU HLBKU PLYNOVODU
- NA KANALIZAČNÚ STOKU MÔŽU BYŤ NAPOJENÉ LEN SPLAŠKOVÉ ODPADOVÉ VODY
- KANALIZAČNÉ A VODOVODNÉ ODBOČENIE JE ZAKRESLENÉ ORIENTAČNE - UPRESNÍ SI STAVEBNÍK NA MIESTE
- PREPOJENIA UŽ ZREALIZOVANÝCH PRÍPOJKOVÝCH POTRUBÍ SI STAVEBNÍCI DOJEDNAJÚ
INDIVIDUÁLNE S TURVOD a.s.MARTIN

2

 SVS projekcia s.r.o.		VRÚTKY	
kreslil :	UJČEKOVÁ	zodp. projektant :	ING. BENO
vypracoval :	UJČEKOVÁ	kontrola :	ING. BENO
investor :	MESTO TURANY		
akcia :	TURANY UL.ČERNÍK ROZŠÍRENIE VODOVODU A KANALIZÁCIE		
príloha :	PODROBNÁ SITUÁCIA		
		formát :	8 A4
		dátum :	AUGUST 2020
		stupeň :	P
		arch. č. :	329/2020
		mierka :	1:200
		č. prílohy :	E.3