


## VŠEOBECNÉ ZÁVÄZNÉ NARIADENIE

### OBCE SUČANY

č. 5/2015

#### o určení názvu ulice v obci Sučany



Obecné zastupiteľstvo v Sučanoch na základe samostatnej pôsobnosti podľa článku 68 Ústavy Slovenskej republiky, podľa § 2b a § 6 ods. 1 zákona č 369/1990 Zb. o obecnom zriadení v znení neskorších predpisov vydáva toto všeobecné záväzné nariadenie:

#### Článok 1 Úvodné ustanovenie

Týmto všeobecne záväzným nariadením obce Sučany sa určuje názov ulice v obci Sučany.

#### Článok 2 Určenie názvu ulice v priemyselnej zóne


1. Obecné zastupiteľstvo v Sučanoch určuje názov ulice v obci Sučany takto:

**Ulica priemyselná** – ulica v priemyselnej zóne, ktorá odbočuje ako prvá v poradí zo štátnej cesty I/18 v extraviláne obce v smere do Martina z parcely číslo KN 4620 katastrálne územie Sučany dol'ava. Cesta sa nachádza na parc. č. CKN 2968/2, 2966/81, 2966/82, 2940/247, 2948/48 katastrálne územie Sučany, druh pozemku zastavané plochy a nádvoria.

2. Grafické vymedzenie ulice:  
grafická príloha vyznačuje vymedzenie novej ulice na podklade katastrálnej mapy.

#### Článok 3 Spoločné a záverečné ustanovenie

1. Všeobecné záväzné nariadenie o určení názvu ulice bolo zverejnené na úradnej tabuli obce Sučany od 1. 6. 2015 a bolo schválené Obecným zastupiteľstvom v Sučanoch, dňa 7. 9. 2015 uznesením číslo 107/2015.
2. Všeobecné záväzné nariadenie bolo vyvesené dňa 9. 9. 2015, nadobúda účinnosť 15. dňom od vyvesenia na úradnej tabuli obce Sučany.



**Ing. Vladimír Plížik**

starosta obce

Úrad geodézie, kartografie a katastra Slovenskej republiky

# Informatívna kópia z mapy

Vytvorené cez katastrálny portál

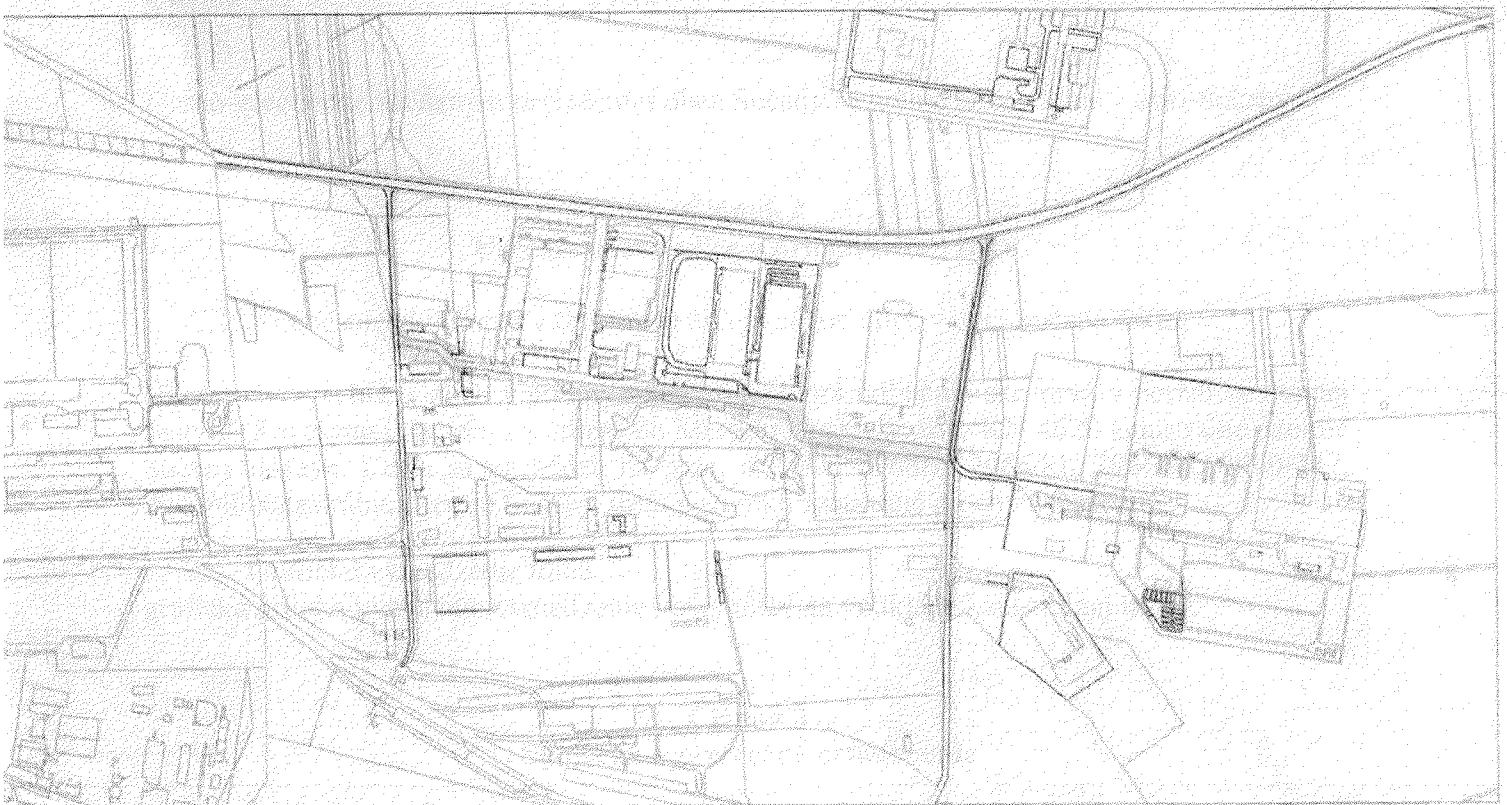
31. augusta 2015 8:32

Okres: Martin

Obec: SUČANY

Katastrálne územie: Sučany

PRIEMYSELNÁ



SCALE 1 : 10 813

