



OBEC SUČANY

Obecný úrad v Sučanoch, Námestie SNP č. 31, 038 52 Sučany

Č.j. 1371/168/2024-Ma01
reg. zn. OcUSu-0216/01371/2024

V Sučanoch, dňa 11.06.2024

Doručuje sa formou verejnej vyhlášky

O z n á m e n i e

Vec: Oznámenie o začatí územného konania s upustením od ústneho rokovania a miestneho zisťovania

Navrhovateľ **Stredoslovenská distribučná a.s., Pri Rajčianke 29287/8, 010 47 Žilina**, IČO 36 442 151, v zastúpení EUB, s.r.o., Priehradná 1690/30, 031 01 L. Mikuláš, IČO: 44 736 339, podal dňa 02.04.2024 na obci Sučany žiadosť o vydanie územného rozhodnutia o umiestnení líniovej stavby „**15858-Sučany-Priemyselný areál - Rozšírenie VNK a zahustenie SS**“:

- Katastrálne územie: **Priekopa**

Parcely registra C-KN č.: 2343/209, 2343/210, 2343/5, 2343/14, 3372/1 (E-KN 2343/99), 3403/1, 2340/83, 2340/85, 2340/13 (E-KN 2340), 2343/186, 2342/1, 2343/155,

- Katastrálne územie: **Sučany**

Parcely registra C-KN č.: 2959/8, 2959/3, 2960/3, 2960/2, 2960/4, 2965/3, 2966/81, 2966/166, 2966/152, 2966/151, 2966/82, 2966/74, 2966/116, 2966/117, 2966/118, 2966/83

len ochranným pásmom v k. ú. Priekopa: C KN č. 2343/141,

len ochranným pásmom v k. ú. Sučany: C KN č.: 2966/76, 2966/188, 2966/189, 2966/218

Navrhovaná stavba, v zmysle projektovej dokumentácie vypracovanej EUB, s.r.o., Priehradná 1690/30, 031 01 L. Mikuláš, zodp. projektant Ing. Michal Borsík, v 03/2024 obsahuje:

SO 01 – VN podzemné vedenie

PS 01 – Spínacia stanica

Účelom je rozšírenie VNK a vybudovanie novej spínacej stanice z dôvodu navýšenia kapacity siete pre nové pripojenia.

Z existujúceho VN rozvádzača spínacej stanice 1461/ss/112 sa vyvedie nové VN vedenie o dĺžke 1350 m smer spínacia stanica 277/ss/234, v ktorej sa doplní VN rozvádzač o nové prívodné pole, v ktorom sa ukončí.

Existujúci VN zemný medený kábel o priereze 300 mm², ktorý je vyvedený vedľa spínacej stanice 1461/ss/112 sa naspojkuje a nové vedenie o dĺžke 1806 m smer nový VN rozvádzač v spínacej stanici ZWL (cudzía investícia).

Spínacia stanica ZWL (cudzía investícia) a nová spínacia stanica EH 8BOX (investícia SSD) na pozemku parcela reg. C KN č. 2966/74 v k. ú. Sučany, sa prepoja pomocou VN zemného medeného kábla o priereze 300mm² v celkovej dĺžke cca 5 m.

Z novej spínacej stanice EH 8BOX sa vyvedie nový VNK na pripojenie existujúcej trafostanice 277/ts/208 pomocou VN zemného kábla o priereze 240mm² v celkovej dĺžke cca

16 m a vývod smerom k trafostanici 277/ts/207 sa pomocou vn zemného kábla o priereze 240 mm² v celkovej dĺžke cca 5m naspojkuje na existujúci VN zemný kábel 22 - AXEKVC(AR)E 3x1x240 AIR BAG.

VN zemné káble napájajúce trafostanicu 277/ts/203 (TS ZWL) budú odpojené z distribučnej siete, konkrétne z VN rozvádzača trafostanice 277/ts/208 a za navrhovanou spojkou pri trafostanici 277/ts/208 (napájanie trafostanice 277/ts/203 bude zabezpečené zo spínacej stanice ZWL).

Uvedeným dňom podania začalo územné konanie.

V zmysle ust. § 38 stavebného zákona Ak nemá navrhovateľ k pozemku vlastnícke alebo iné právo, možno bez súhlasu vlastníka územné rozhodnutie o umiestnení stavby alebo rozhodnutie o využití územia vydať len vtedy, ak možno na navrhovaný účel pozemok vyvlastniť.

V zmysle ust. §108 ods. 2 písm a) stavebného zákona Vyvlastniť možno len vo verejnom záujme pre verejnoprospešné stavby podľa schválenej územnoplánovacej dokumentácie.

V zmysle platného UPN obce Sučany schváleného uznesením obecného zastupiteľstva č. 160/2022 dňa 29.12.2022 je predmetná stavba zahrnutá do „Verejnoprospešných stavieb pre technickú vybavenosť“.

Obec Sučany ako určený príslušný stavebný úrad podľa ustanovenia § 119 ods. 1 stavebného zákona v súlade s ust. § 36 ods. 1 zákona č. 50/1976 Zb. o územnom plánovaní a stavebnom poriadku (stavebný zákon) v znení neskorších predpisov **oznamuje** účastníkom konania a dotknutým orgánom začatie územného konania o umiestnení stavby.

V súlade s ust. §36 ods. 2 stavebného zákona môže stavebný úrad upustiť od ústneho pojednávania v prípade, že je pre územie spracovaná územnoplánovacia dokumentácia, na základe ktorej možno posúdiť návrh na územné rozhodnutie.

Na základe uvedeného stavebný úrad **upúšťa** od miestneho zisťovania a ústneho konania a na uplatnenie námietok a pripomienok **stanovuje** lehotu **7 pracovných dní** od doručenia oznámenia.

Účastníci konania môžu svoje prípadné námietky a pripomienky uplatniť najneskôr do uvedeného termínu. Námietky podané po tomto termíne nebudú braté do úvahy. V tej istej lehote sú povinné oznámiť svoje stanovisko aj dotknuté orgány, inak sa v zmysle § 36 ods. 3 stavebného zákona má za to, že s návrhom z hľadiska nimi sledovaných záujmov súhlasia. Ak niektorý z orgánov potrebuje na riadne posúdenie návrhu dlhší čas, stavebný úrad na jeho žiadosť určenú lehotu pred jej uplynutím primerane predĺži. Ak sa nechá niektorý z účastníkov zastupovať, predloží jeho zástupca písomné splnomocnenie.

Do podkladov rozhodnutia možno nahliadnuť na Spoločnom obecnom úrade so sídlom v obci Sučany, pracovisko Martin, Námestie S.H. Vajanského 1, Martin (5. poschodie, č. dverí 506) po telefonickom dohovore na tel. č. 043-4204 390 v stránkových dňoch pondelok a streda.

Stavebný úrad neprihliadne na námietky a pripomienky, ktoré sú v rozpore so schválenou územnoplánovacou dokumentáciou.

V zmysle §42 ods. 5 stav. zákona sa v odvolacom konaní neprihliada na námietky a pripomienky, ktoré neboli uplatnené v prvostupňovom konaní v určenej lehote, hoci uplatnené mohli byť.

Martin Rybár
starosta obce

Informatívna poznámka – tento dokument bol vytvorený elektronicky.

Príloha: situácia stavby

Toto oznámenie o začatí územného konania o umiestnení stavby sa doručuje účastníkom konania formou verejnej vyhlášky vyvesením po dobu 15 dní na úradnej tabuli obce Sučany, obecný úrad, Nám. SNP č. 31, 038 52 Sučany a mesta Martin, mestský úrad, Nám S. H. Vajanského 1, 036 01 Martin a zároveň bude zverejnené na webovom sídle obce Sučany www.sucany.sk a webovom sídle mesta Martin www.martin.sk v súlade s ustanovením §26 ods.2 zák. č. 71/1967 Zb. o správnom konaní v znení neskorších predpisov a podľa § 36 ods. 4 stavebného zákona. Posledný deň tejto lehoty je dňom doručenia oznámenia o začatí územného konania.

Doručí sa účastníkom konania – verejnou vyhláškou:

1. Znáмым a neznáмым právnickým osobám a fyzickým osobám, ktorých vlastnícke alebo iné práva k pozemkom a stavbám, ako aj k susedným pozemkom a stavbám, môžu byť rozhodnutím priamo dotknuté
2. EUB, s.r.o., Priehradná 1690/30, 031 01 L. Mikuláš, IČO: 44 736 339

Na vedomie dotknutým orgánom:

1. Krajský pamiatkový úrad Žilina, Mariánske nám. 19, 010 01 Žilina
2. Okresný úrad Martin, OSŽP, Nám. S.H. Vajanského 1, 036 01 Martin
3. Okresný úrad Martin, PLO, P. Mudroňa 45, 036 01 Martin
4. Turčianska vodárenská spoločnosť, a.s. Kuzmányho 25, 036 80 Martin
5. SPP Distribúcia, a.s., Mlynské nivy 44/A, 825 11 Bratislava
6. Železnice SR, správa majetku ŽSR Bratislava, Holekova 6, 811 04 Bratislava
7. Slovak Telekom, a.s. Bajkalská 28, 817 62 Bratislava
8. Orange Slovensko, a.s., Metodova 8, 821 08 Bratislava

a/a:

9. Obec Sučany
10. Mesto Martin
11. stavebný úrad

Potvrdenie dátumu zverejnenia oznámenia verejnou vyhláškou.

Dátum vyvesenia:

Dátum zvesenia:

Dátum zverejnenia

na web stránke obce/mesta:

podpis a otláčok úradnej pečiatky

Vybavuje:

Spoločný obecný úrad so sídlom v obci Sučany, stavebný poriadok, pracovisko Martin, Nám .S. H. Vajanského 1, 036 01 Martin, Ing. K. Malková, č.tel. 0917 689 865, e-mail: malkova@sucany.sk.

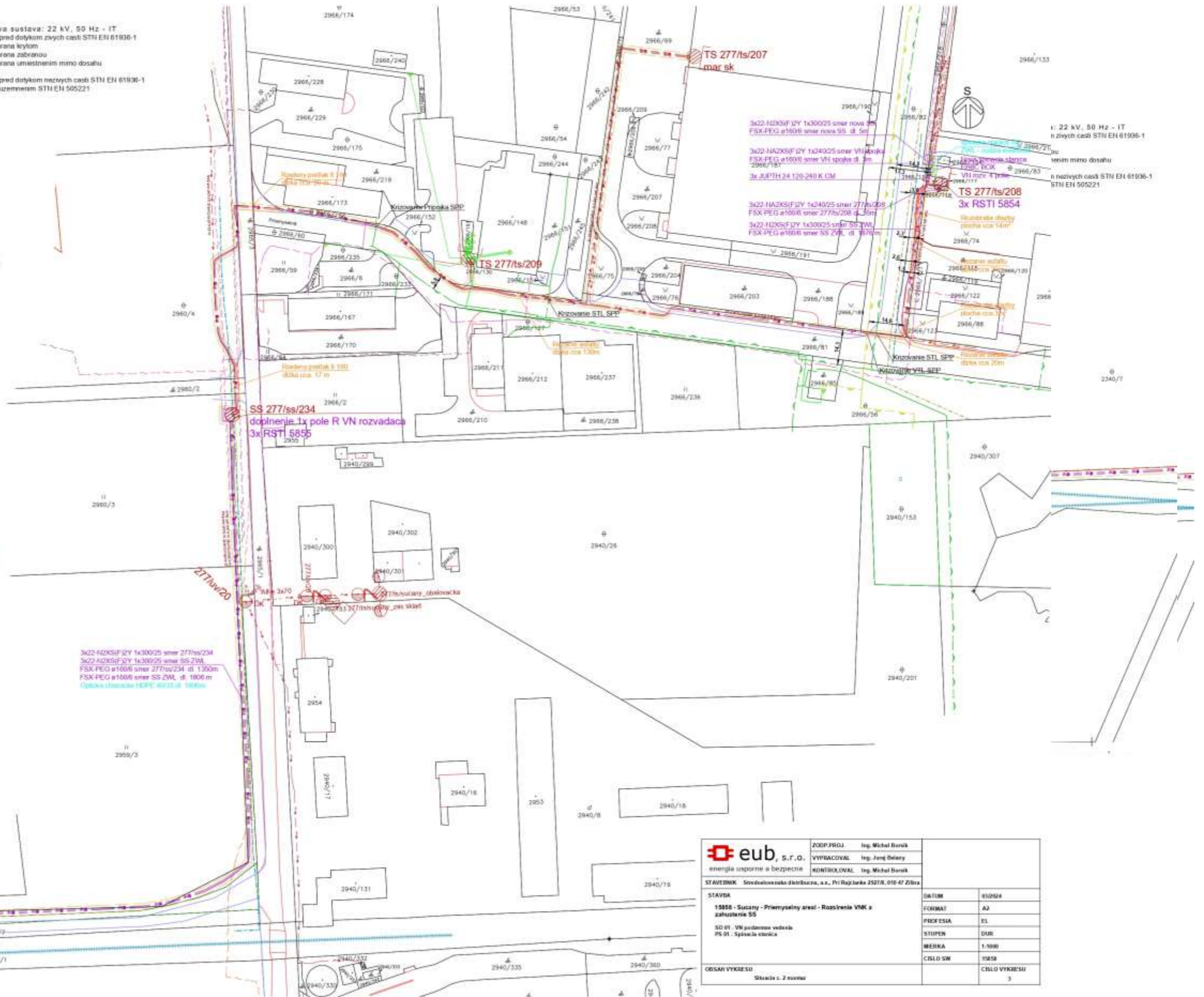
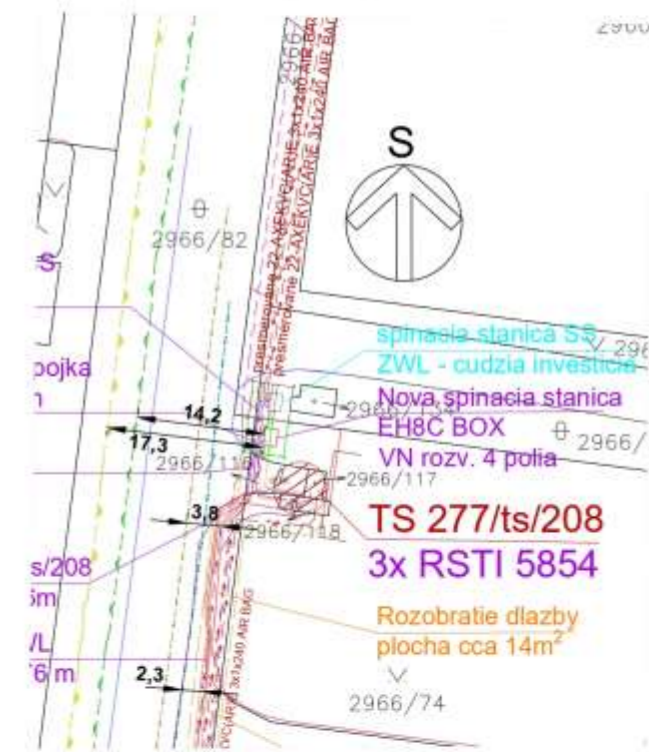
LEGENDA:

- EXIST. PODZEMNE VN VEDENIE
- NOVE PODZEMNE VN VEDENIE
- NOVE OCHRANNE PASMO VN
- EXIST. NADZEMNE VN VEDENIE
- NN PRIPOJKA EXIST
- TELEKOM
- VODOVOD
- KANLIZACIA
- PLYNOVOD STL
- PLYNOVOD VTL
- ZELEZNICNE KOLAJE
- EXIST. TS
- NOVA SPOJKA VN
- EXIST. SPINACIA STANICA
- NOVA VYSTRAZNA TABULKA
- NOVA SPINACIA STANICA
- NN PRIPOJKA
- NOVA SPINACIA STANICA ZWL - riesi ina PD

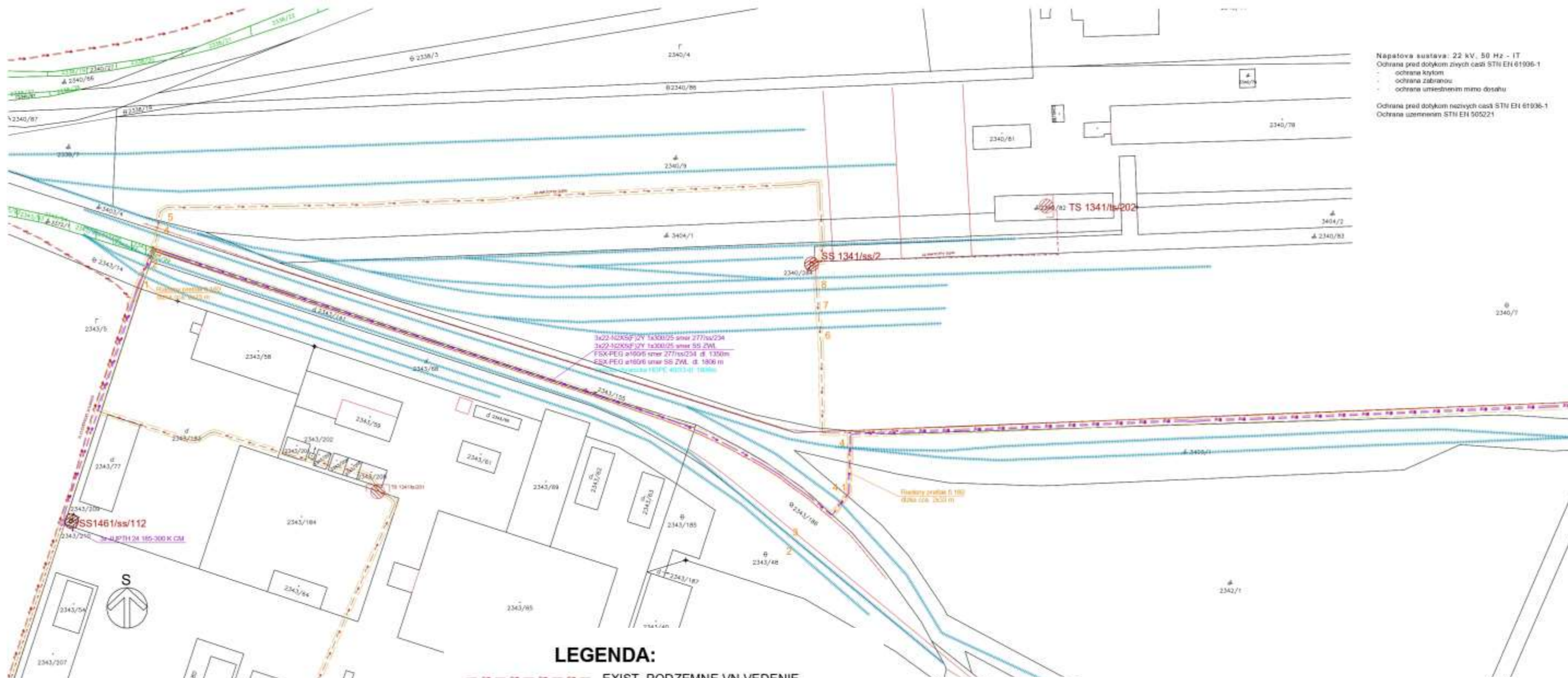
Napätova sústava: 22 kV, 50 Hz - IT
 Ochrana pred dotykom zlych casti STN EN 61936-1
 ochrana krytom
 ochrana zabranou
 ochrana umiestnenim mimo dosahu

Ochrana pred dotykom neizlych casti STN EN 61936-1
 Ochrana uzmerenim STN EN 505221

Detail umiestnenia spinacej stanice mierka 1:500



<p>eub, s.r.o. energie usporne a bezpecne</p>	ZODP. PROJ.	Ing. Michal Banik
	VYPRACOVAL	Ing. Jozef Delany
<p>STAVIEDNOK: Slovenskova distribucia, a.s., Pri Rajcarke 252/8, 010 47 Zilba</p>	KONTROLOVAL	Ing. Michal Banik
	<p>STAVBA</p> <p>19888 - Suzary - Priemyselny areal - Rozsahenie VNK a zahuslenie SS</p> <p>SD 01 - VN podzemne vedenie</p> <p>PS 01 - Spinacia stanica</p>	
<p>OBŠAH VÝKRESU</p> <p>Strana z. 2 z celku</p>	<p>STRANA</p> <p>19888</p> <p>PROFESIA</p> <p>EL</p> <p>STUPEN</p> <p>DUR</p> <p>MERKA</p> <p>1:1000</p> <p>ČÍSLO SV</p> <p>1928</p>	<p>ČÍSLO VÝKRESU</p> <p>3</p>



Nápotová sústava: 22 kV, 50 Hz - IT
 Ochrana pred dobytím živých častí STN EN 61936-1
 - ochrana krytím
 - ochrana zabránou
 - ochrana umiestnením mimo dosahu
 Ochrana pred dobytím neživých častí STN EN 61936-1
 Ochrana uzemnením STN EN 505221

LEGENDA:

- EXIST. PODZEMNE VN VEDENIE
- NOVE PODZEMNE VN VEDENIE
- NOVE OCHRANNE PASMO VN
- EXIST NADZEMNE VN VEDENIE
- NN PRIPOJKA EXIST
- TELEKOM
- VODOVOD
- KANLIZACIA
- PLYNOVOD STL
- PLYNOVOD VTL
- ZELEZNICNE KOLAJE
- EXIST. TS
- NOVA SPOJKA VN
- EXIST SPINACIA STANICA
- NOVA VYSTRAZNA TABULKA
- NOVA SPINACIA STANICA
- NN PRIPOJKA
- NOVA SPINACIA STANICA ZWL - riesi ina PD

 eub, s.r.o. energia usporne a bezpecne	ZODP.PROJ.	Ing. Michal Borsik		
	VYPRACOVAL	Ing. Juraj Belany		
	KONTROLOVAL	Ing. Michal Borsik		
STAVEBNIK	Stredoslovenska distribucna, a.s., Pri Rajcianke 2927/8, 010 47 Zilina			
STAVBA	15858 - Sucany - Priemyselny areal - Rozsirenje VNK a zahustenie SS		DATUM	03/2024
	SO 01 - VN podzemne vedenia		FORMAT	4xA4
	PS 01 - Spinacia stanica		PROFESIA	EL
			STUPEN	DUR
			MIERKA	1:1000
			CISLO SW	15858
OBSAH VYKRESU	Situacia c.1 montaz		CISLO VYKRESU	2